

GRÜNER WEG MENDEN

B.S.L.

Landschaftsarchitekten



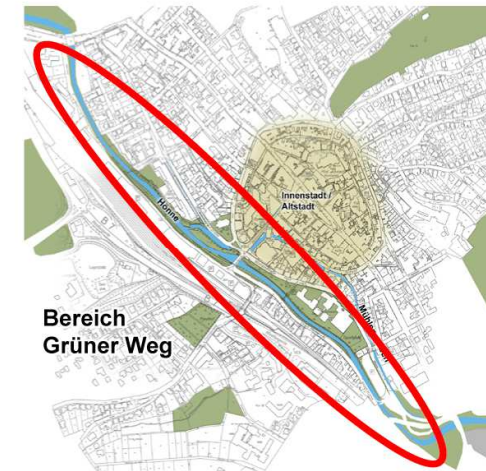
Dipl.-Ing.
Klaus Schulze
Landschaftsarchitekt BDLA

Büro:
Nöttenstraße 19
59494 Soest
Tel. 0 29 21 – 1 50 32
Fax 0 29 21 – 36 95 06

Postanschrift:
Damm 3
59494 Soest

info@bsl-planung.de
www.bsl-planung.de

EINFÜHRUNG



Die Stadt Menden hat in den letzten Jahren das Ziel verfolgt, ihre Innenstadtachsen zu stärken, um die Innenstadt attraktiv und zukunftsfähig für Handel, Bewohner und Besucher zu gestalten.

Der erste Teil dieser Stärkung wurde bereits erfolgreich abgeschlossen durch die Freilegung des Glockenteichbachs. Von der Quelle bis zum Mühlengraben ist nun das Element Wasser wieder in der Stadt erlebbar. Die unterschiedlichen Stadträume wurden aufgewertet und laden heute zum Verweilen in der Innenstadt ein.

Die zweite Innenstadtachse ist die Fußgängerzone und ihre Verlängerungen - Unnaer Straße und Kolpingstraße. Diese Achse des "Handels" kreuzt am Marktplatz die Achse des Glockenteichbachs. Dieser zentrale Kreuzungsbereich wurde bereits 2010 neu gestaltet. Nun ist die Umgestaltung der angrenzenden Fußgängerzone in Planung bzw. ein erster Bauabschnitt wird bereits realisiert.

In einem nächsten Schritt möchte die Stadt Menden nun die Innenstadt mit den Grünflächen an der Hönnestadt stärker verbinden. Es führen zwar bereits Wege an der Hönnestadt entlang, allerdings sind die Bodenbeläge meist uneben, meist nicht wetterfest bzw. nicht barrierefrei. Die Ausstattungselemente sind zudem heterogen bzw. erneuerungsbedürftig. Die Anbindung an die Umgebung ist oft unklar. Auch gibt es nur geringe unattraktive Aufenthaltsbereiche. Das hohe Potenzial einer "Stadt an der Hönnestadt" ist im Bestand nicht ablesbar.

Einzelne Grünflächen an der Hönnestadt sollen daher überarbeitet und zu einem Grünraum "Grüner Weg" verbunden werden. Durch den "Grünen Weg" soll ein attraktiver innenstadtnaher Erholungsraum an der Hönnestadt für Jung und Alt, für Bewohner und Besucher entstehen..

“GRÜNER WEG” Bestand



B.S.L.
Landschaftsarchitekten

**Grüner Weg
Menden**
Büro
Nördendraske 19
59494 Soest
T 0 29 21 - 1 50 32
F 0 29 21 - 36 95 06

M 1:5000 04.04.2017




0 25 50 75 100 125m

Postanschrift
Damm 3
59494 Soest
info@bsl-planung.de
www.bsl-planung.de

Die Saubrücke

Verbindungsbrücke zwischen Walramstraße/Arboretum und Obere Promenade

Baujahr 1919, besonders bedeutsam das Jugendstil-Geländer




Aufnahmejahr ist nicht bekannt.

Photos Archiv der Stadt Menden,

Heimat- und Verkehrsverein Menden im Oktober 2010

B.S.L.
Landschaftsarchitekten

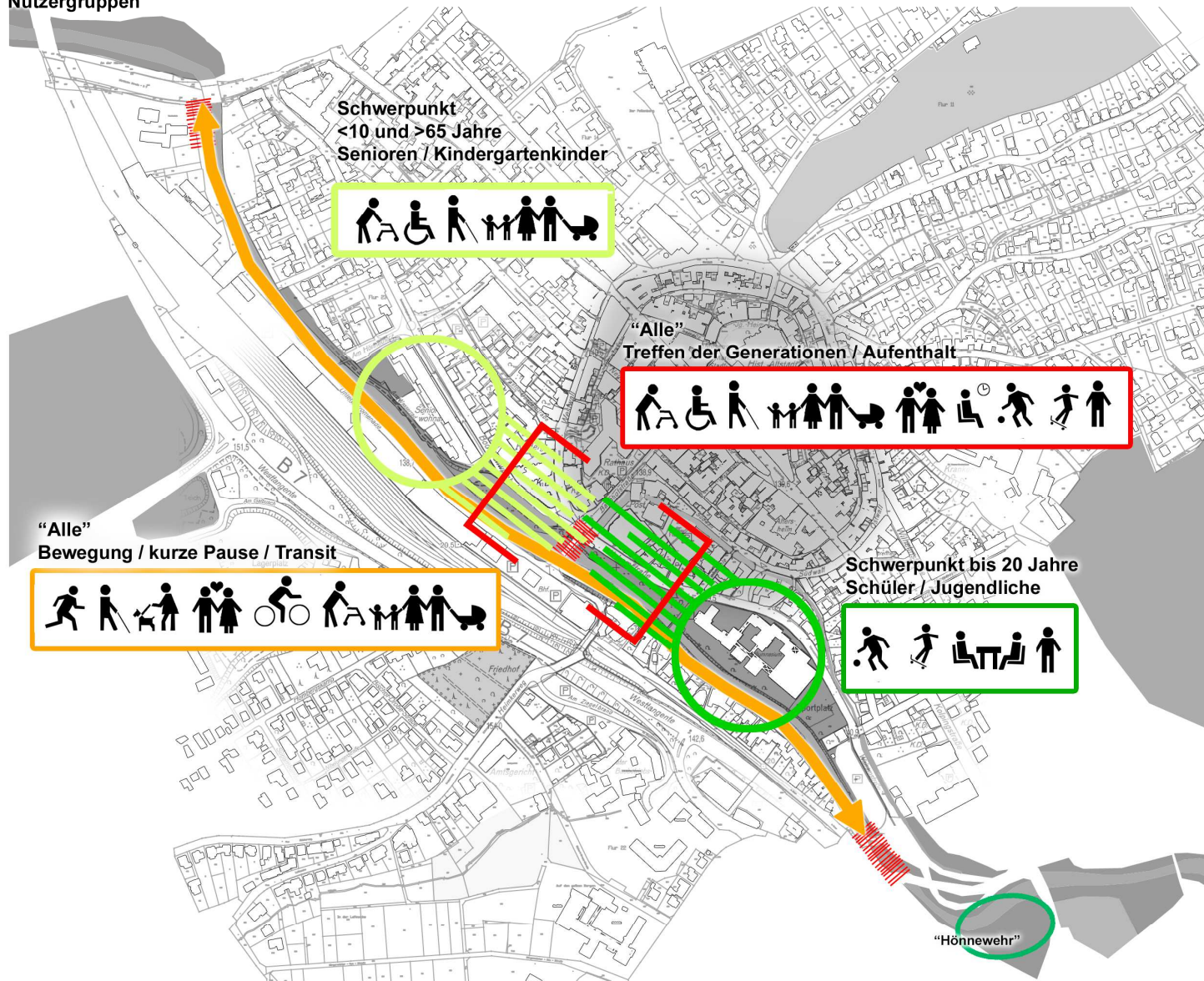


um 1917

Die ständig wachsende Schülerzahl machte mehrere Um- und Anbauten notwendig. Diesen mußten der alte Walram-Sportplatz und die anschließende städtische Warmbadeanstalt mit der Turnhalle weichen.



“GRÜNER WEG”
Nutzergruppen



B.S.L.
Landschaftsarchitekten

Grüner Weg
Menden
Büro
Nördendraske 19
59494 Soest
T 0 29 21 - 1 50 32
F 0 29 21 - 36 95 06

M 1:5000 04.04.2017



0 25 50 75 100 125m

Postanschrift
Damm 3
59494 Soest
info@bsl-planung.de
www.bsl-planung.de

“GRÜNER WEG” Konzept



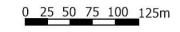
Teilbereiche des Hönn-Bandes

- Große Hönn-Insel
- Kleine Hönn-Insel
- Arboretum
- Schule an der Hönne
- Hönnewehr
- Promenade
- Innenstadt / Altstadt
- Wegeverbindungen
- Grünflächen
- Flächenpotenziale
- Auftakt / Platz / Bastion
- Achse Hauptstraße und ihre Fortführung
- Achse Bahnhof / Kirche / Glockenteichbach

B.S.L.
Landschaftsarchitekten

**Grüner Weg
Menden**
Büro
Nöhrnstrasse 19
59494 Soest
T 0 29 21 - 1 50 32
F 0 29 21 - 36 95 06




M 1:5000 04.04.2017



Postanschrift
Damm 3
59494 Soest
info@bsl-planung.de
www.bsl-planung.de

“GRÜNER WEG” Wegebeziehungen



-  ausgeschilderter Rundweg mit Bänken im “Kernbereich”
-  Wegeverbindungen
-  “Auftakt”: Transit und Aufenthalt

B.S.L.
Landschaftsarchitekten

**Grüner Weg
Menden**
Büro
Nördendraske 19
59494 Soest
T 0 29 21 - 1 50 32
F 0 29 21 - 36 95 06

M 1:5000 04.04.2017



Postanschrift
Damm 3
59494 Soest

0 25 50 75 100 125m

info@bsl-planung.de
www.bsl-planung.de

“GRÜNER WEG”

Übersicht Erste Maßnahmen



Erste Maßnahmen zur Stärkung des “Grünen Weges”

- 1 “Auftakt Mühlengraben/ Brücke”
Kiosk / Bushalt / Aufenthalt
- 2 Arboretum
- 3 Vorbereich Schule
Neuordnung ruhender Verkehr
- 5 Außenbereich Schulmensa
- “Obere Promenade”:
12a Rad-Fußweg / Hönneufer / Narzissenband /
Liguster und Buchenkegel
- 15a “Untere Promenade”:
Rad-Fußweg / Hönneufer / Narzissenband
- 16 “Untere Promenade”: Mühlrad-Kirchblick
- 22 Mühlrad
- 23 “Kleine Hönne-Insel”

Erfolgte Maßnahmen zur Stärkung der Innenstadtachsen

- 1 Schnittpunkt der Achsen:
Umgestaltung Marktplatz 2010/11
- 2 Achse Hauptstraße:
Umgestaltung Fußgängerzone 2015/20
- 3 Fortführung der Achse Hauptstraße:
Umgestaltung Unnaer Straße 2014/15
- 4 Achse Wasser:
Freilegung Glockenteichbach
Umgestaltung Bahnhofstraße 2013/16

B.S.L.
Landschaftsarchitekten

**Grüner Weg
Menden**
Büro
Nörtzchenstrasse 19
59494 Soest
T 0 29 21 - 1 50 32
F 0 29 21 - 36 95 06

M 1:5000 27.04.2017



Postanschrift
Damm 3
59494 Soest

0 25 50 75 100 125m

info@bsl-planung.de
www.bsl-planung.de

GRÜNER WEG MENDEN



GRÜNER WEG MENDEN

B.S.L.
Landschaftsarchitekten



GRÜNER WEG MENDEN



gezeigt im UmPIBau am 09.05.2014



gezeigt im UmPIBau am 09.05.2014





GRÜNER WEG MENDEN

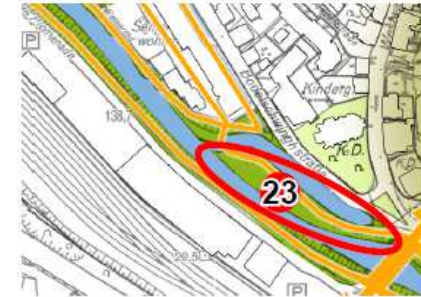


GRÜNER WEG MENDEN

B.S.L.
Landschaftsarchitekten



Maßnahme 23_ Kleine Hönneinsel



Bestand

- Ränder der Insel / Böschungen zum Wasser dicht bewachsen - Inselcharakter nicht ablesbar
- Trampelpfade zu den Liegeflächen, Einfassungen verbogen und unansehnlich
- Weg nicht wetterfest, rutschig/matschig, nicht barrierefrei
- Mülleimer erneuerungsbedürftig
- Liegebänke vorhanden, aber Sitzmöglichkeiten für Ältere bzw. mobilitätseingeschränkte Menschen fehlen
- störende Kante zum Rasen



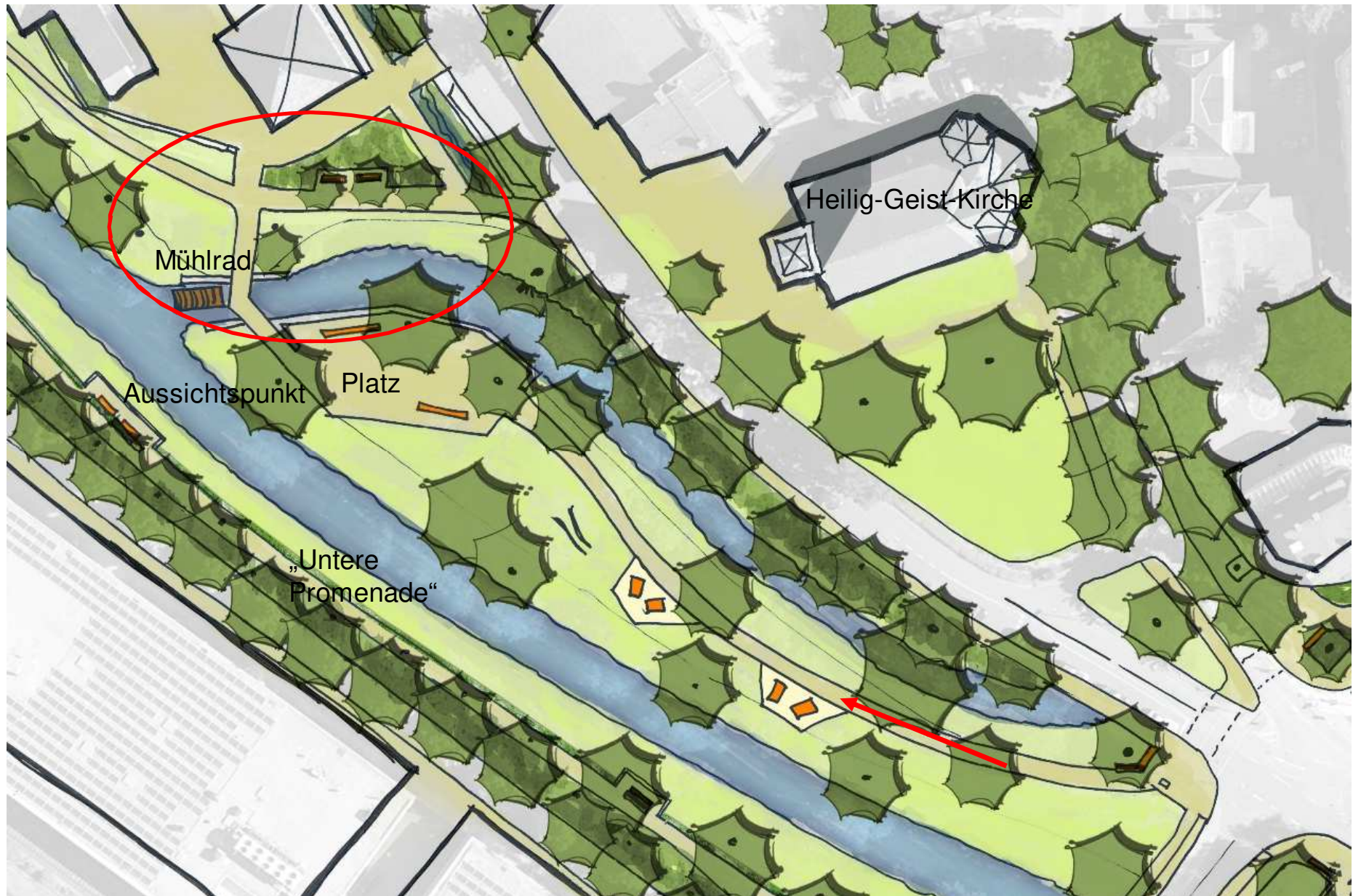
GRÜNER WEG MENDEN



**Kanten und Bodenbelag = Barrieren
Keine Sitzmöglichkeiten für ältere oder mobilitätsbehinderte Menschen**

GRÜNER WEG MENDEN

B.S.L.
Landschaftsarchitekten



GRÜNER WEG MENDEN

B.S.L.
Landschaftsarchitekten



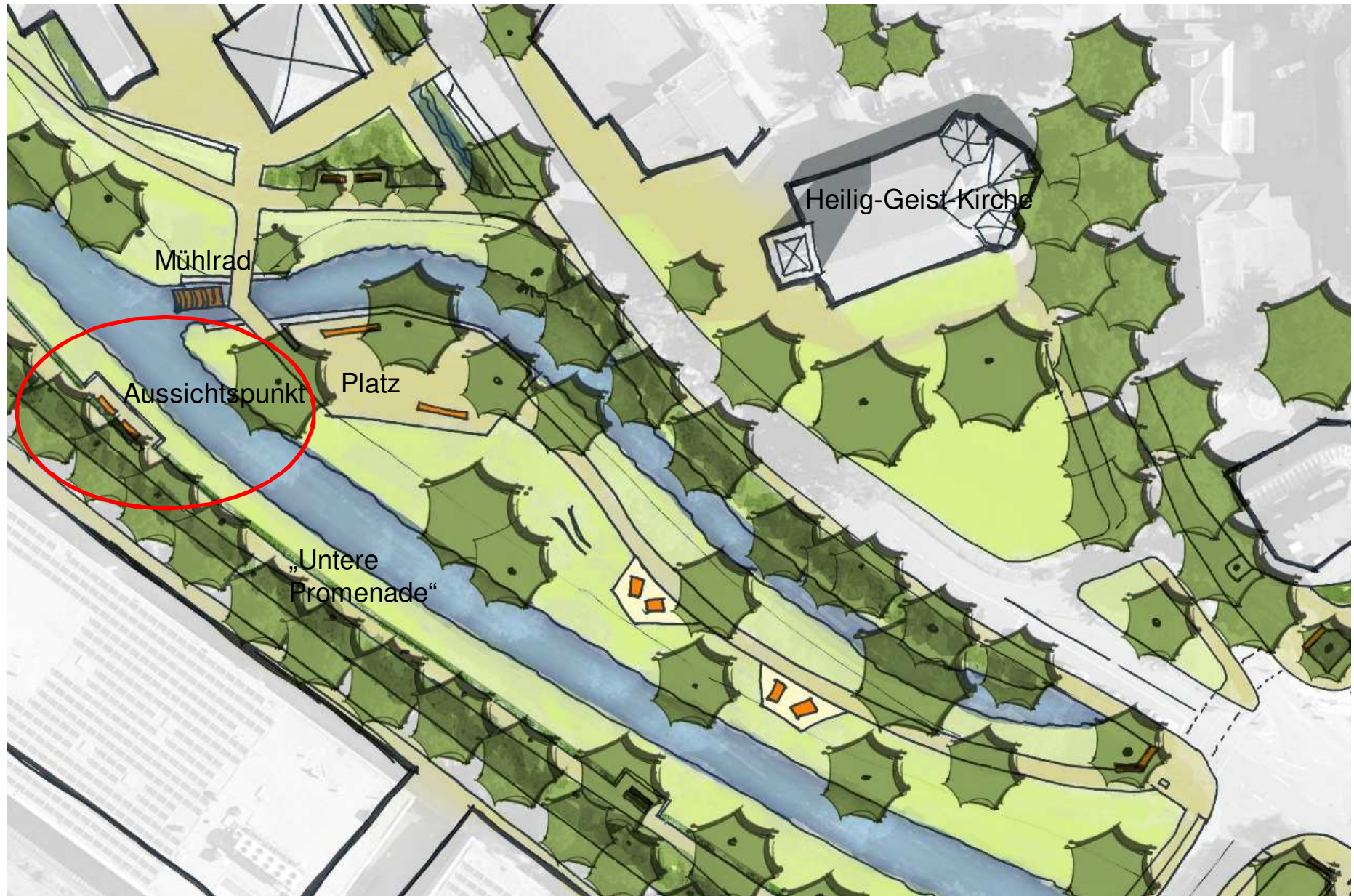
GRÜNER WEG MENDEN

B.S.L.
Landschaftsarchitekten



GRÜNER WEG MENDEN

B.S.L.
Landschaftsarchitekten



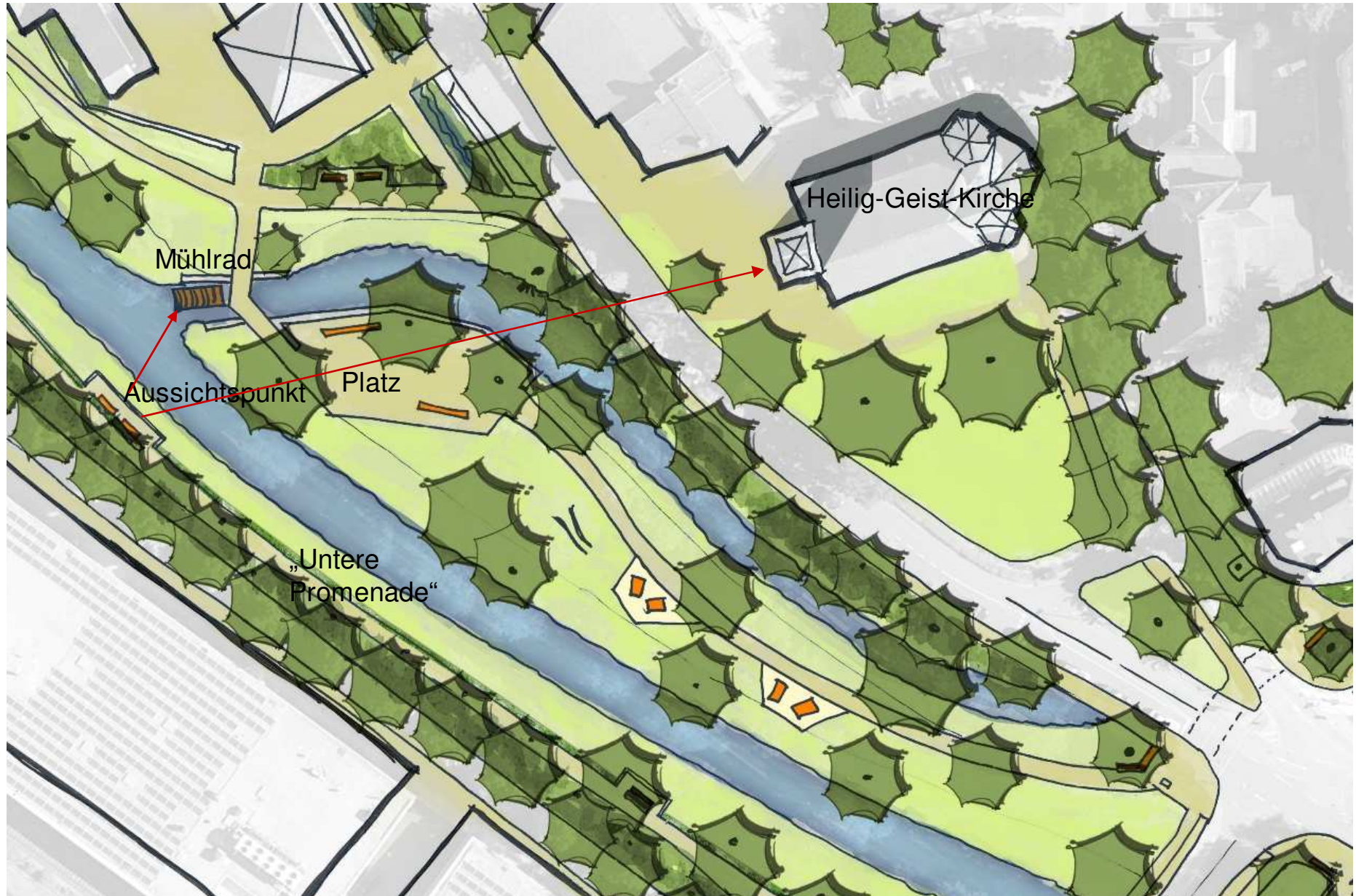
GRÜNER WEG MENDEN

B.S.L.
Landschaftsarchitekten



GRÜNER WEG MENDEN

B.S.L.
Landschaftsarchitekten



GRÜNER WEG MENDEN

B.S.L.
Landschaftsarchitekten



GRÜNER WEG MENDEN

B.S.L.
Landschaftsarchitekten



GRÜNER WEG MENDEN

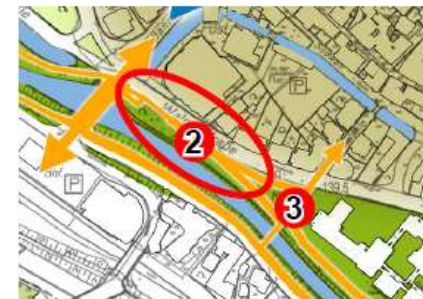
B.S.L.
Landschaftsarchitekten



Maßnahme 2_Arboretum

Bestand Arboretum

- Bereich mit vielen unterschiedlichen Bäumen
- dichtes Buschwerk zur Straße, Rasen zur Höhne und alte Bäume
- heterogene und sanierungsbedürftige Bodenbeläge z.T. Trampelwege



Maßnahme 3 Vorbereich des Gymnasiums an der Hönne



Bestand Vorbereich

- Identifikationsstiftendes Schulgebäude aus der wilhelminischen Zeit (Gründung des Gymnasiums 1912)
- aber ruhender Verkehr prägt den Eingangsbereich
- Heckenrondell als Relikt des ehemals repräsentativen Charakters dieses Bereiches, aber nicht mehr freistehend
- heterogene und sanierungsbedürftige Bodenbeläge
- Übergang zur Walrambrücke
- Blickachse zur Stadt zugepflanzt
- Wegebeziehungen unklar



GRÜNER WEG MENDEN

B.S.L.
Landschaftsarchitekten



GRÜNER WEG MENDEN

B.S.L.

Landschaftsarchitekten



Dipl.-Ing.
Klaus Schulze
Landschaftsarchitekt BDLA

Büro:
Nöttenstraße 19
59494 Soest
Tel. 0 29 21 – 1 50 32
Fax 0 29 21 – 36 95 06

Postanschrift:
Damm 3
59494 Soest

info@bsl-planung.de
www.bsl-planung.de